
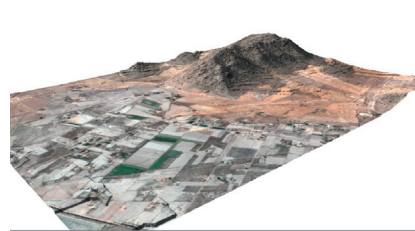
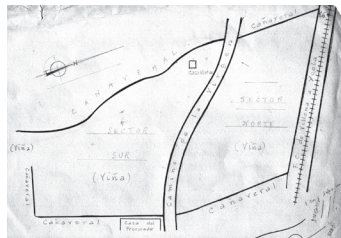


**SOBRE LOS ORÍGENES DEL NEOLÍTICO EN  
VILLENNA Y EL ALTO VINALOPÓ: EL YACIMIENTO  
PREHISTÓRICO DEL ARENAL DE LA VIRGEN**



**AUTORES**

**Javier Fernández López de Pablo**

**Magdalena Gómez Puche**

CON LA COLABORACIÓN DE

Carlos Ferrer García   Agustín Díez Castillo   Alberto Martínez Ortí



AYUDAS A LA INVESTIGACIÓN DE LA FUNDACIÓN  
MUNICIPAL JOSÉ MARÍA SOLER 2005

## INDICE

I. INTRODUCCIÓN	1
II. LOCALIZACIÓN Y MARCO GEOGRÁFICO	4
III. HISTORIA DE LA INVESTIGACIÓN DEL ARENAL DE LA VIRGEN	7
IV. REVISIÓN DE LAS INTERVENCIONES DE JOSÉ MARÍA SOLER	10
IV.1. DELIMITACIÓN DEL ÁREA DE ACTUACIÓN	10
IV.2. REVISIÓN DE LA CERÁMICA	12
IV.3. REVISIÓN DEL MACROUTILLAJE	19
IV.4. VALORACIÓN DE LA INDUSTRIA LÍTICA	20
V. INTERVENCIÓN ARQUEOLÓGICA DE 2006	22
V.1. OBJETIVOS Y PLANTEAMIENTO DE LA INTERVENCIÓN	22
V.2. DESCRIPCIÓN Y DELIMITACIÓN DEL ÁREA DE ACTUACIÓN	24
V.3. PROSPECCIÓN Y ANÁLISIS ESPACIAL DE LA DISTRIBUCIÓN DE ARTEFACTOS	26
V.4. SONDEOS MECÁNICOS	28
V.5. RESULTADOS	54
VI. HACIA UNA REDEFINICIÓN DEL ARENAL DE LA VIRGEN EN EL MARCO DE LA PREHISTORIA MEDITERRÁNEA: PERSPECTIVAS DE FUTURO	58
VII. BIBLIOGRAFÍA	60
ANEXO I. ESTUDIO GEOMORFOLÓGICO Y SEDIMENTOLÓGICO	64
ANEXO II. ESTUDIO DE LA MALACOFUNA	71
ANEXO III. RESUMEN DEL ESTUDIO PALINOLÓGICO	74
ANEXO IV. INVENTARIO DE MATERIALES	80
ANEXO V. DATACIONES ABSOLUTAS	82



## I. INTRODUCCIÓN

Con esta memoria presentamos los resultados de la revisión del yacimiento del Arenal de la Virgen (Villena, Alicante) a la luz del estudio de los materiales inéditos y de las intervenciones arqueológicas realizadas en el yacimiento. El transcurso de los trabajos efectuados, entre los que hay que citar el procedimiento administrativo de solicitud de permiso de intervención arqueológica a la Dirección General de Patrimonio, nos obligó a solicitar una prórroga a la Fundación José María Soler.

La evolución del propio proyecto de investigación hizo necesario abrir la participación a otros especialistas con los que hemos afrontado los trabajos de campo y su posterior estudio desde una perspectiva interdisciplinar. La contribución de estos especialistas ha sido completamente altruista y su aportación de incuestionable interés como tendrán oportunidad de ver en las siguientes páginas. El estudio geomorfológico y sedimentológico está siendo llevado a cabo por Carlos Ferrer, investigador de reconocido prestigio en el ámbito valenciano que ha analizado otros yacimientos del Holoceno Inicial del valle del Vinalopó (Cabezo Redondo, la Torreta-Monastil, Casa Colorá), así como de otras zonas de la provincia de Alicante (Cerro de las Balsas, Cova d'en Pardo), y cuya participación ha sido clave para contextualizar el yacimiento a nivel geoarqueológico. La documentación de un nivel arqueológico intacto que conservaba una importante cantidad de malacofauna terrestre, cuya clasificación y determinación taxonómica resulta mucho más complicada que la marina, nos obligó a contactar con el Dr. Alberto Martínez-Ortí conservador del Museu Valencià d'Historia Natural. Por último el empleo de los Sistemas de Información Geográfica en la gestión y análisis de datos derivados del proceso de excavación y su integración con el entorno de la Laguna de Villena permitió la incorporación de un especialista en el empleo de nuevas tecnologías, el Dr. Agustín Díez Castillo. Es necesario hacer constar que el empleo de los Sistema de Información Geográfica se encuentra todavía en una fase inicial en los trabajos de campo de la Comunidad Valenciana. La incorporación de esta metodología posee una clara perspectiva de futuro y en estos momentos es la única que permite en un mismo proyecto georeferenciar datos antiguos e incorporar otros nuevos como resultado de la investigación de campo. Es además, en la actualidad, una de las principales líneas de trabajo de uno de los investigadores que suscriben este proyecto (Javier Fernández López de Pablo) que se encuentra completando su formación en este campo en EEUU.

El conjunto de información obtenida ha superado con creces las expectativas que inicialmente depositamos en el proyecto. En cierta forma, no podía ser de otra manera si



tenemos en cuenta que nos encontramos ante uno de los yacimientos más representativos de Villena. Su importancia sin embargo, trasciende el marco local para ser en la actualidad uno de los pocos asentamientos cardiales al aire libre en la Comunidad Valenciana, presentando además evidencias estratificadas de ocupaciones previas relacionadas con las últimas sociedades de cazadores y recolectores de nuestra Prehistoria. Este aspecto resulta de extraordinaria importancia si partimos del hecho de que, igualmente, apenas existe información sobre asentamientos al aire libre, estratigráficamente contextualizados, con anterioridad al Neolítico en la fachada mediterránea peninsular. En este sentido, el Arenal de la Virgen brinda la oportunidad de conocer las transformaciones en el patrón de asentamiento, acaecidas durante los cambios ambientales del Cuaternario Reciente, en un marco cronológico que se extiende durante más de 4.000 años y que conocerá cambios trascendentales con la aparición del nuevo modo de vida que supuso el Neolítico.

Sin embargo, hemos de partir de unas bases sólidas para poder iniciar el camino hacia esta parte del pasado de la laguna de Villena. Ésta ha sido en definitiva la aspiración del proyecto, que combina la revisión y valoración de los materiales recuperados por José María Soler, con el trabajo de campo dirigido a evaluar el potencial arqueológico del yacimiento y a comprender su proceso de formación a nivel estratigráfico y sedimentario. Este último aspecto supone un salto cualitativo importante si tenemos en cuenta que la totalidad del ingente registro arqueológico al aire libre, anterior a la Edad del Bronce, en Villena, se halla descontextualizado. Este problema, ha supuesto un serio límite en la valoración del potencial informativo de los yacimientos a la luz de los planteamientos actuales de la investigación (periodización, registro paleoambiental, dataciones absolutas, información paleobiológica, ...).

Conscientes de la oportunidad que se nos ofrecía con la aprobación del presente proyecto se ha intentado, dentro de los límites económicos de la ayuda, emplear la mayor parte de los medios materiales en el trabajo de campo. En este sentido, la mayor parte de los fondos de la ayuda fueron destinados a la contratación de un palista encargado de efectuar los sondeos de la intervención de campo así como para cubrir la manutención del equipo excavador. Otra parte de la ayuda fue destinada al envío de una muestra de carbón a los Laboratorios Beta Analytic de Miami en EEUU para su datación absoluta por el método de C 14 por acelerador.

Este esfuerzo, únicamente habrá valido la pena si se consigue dotar de cierta continuidad al proyecto, dado el estado inicial de nuestros conocimientos. Suscribimos en este sentido las reflexiones de José María Soler cuando en 1965 reivindicaba la necesidad de llevar a cabo excavaciones arqueológicas en el Arenal de la Virgen:

*“Basta con lo expuesto para dejar esbozada la importancia histórica de estos dos*



*yacimientos villenenses, que sólo han sido objeto de una exploración superficial. Júzguese de los datos que nos tienen reservados para el día en que puedan ser excavados en toda su integridad. Será sin duda una labor ardua y costosa, pero que alguna vez habrá de ser realizada si no queremos que se nos tache de negligentes e insensibles al quehacer histórico”.*

Si por un lado nos sentimos honrados de poder haber recogido parte de este legado, somos conscientes también de la responsabilidad que ello conlleva y, sobre todo, de la necesidad de implicar a aquellos sectores de la sociedad que promueven el conocimiento y la difusión del Patrimonio Cultural.

Queda por último expresar nuestro más sincero agradecimiento a aquellas instituciones y personas que de una forma u otra han facilitado el desarrollo del presente trabajo. En primer lugar a la Fundación Municipal José María Soler por creer en este proyecto, en especial, a María Dolores Fenor su presidenta, por la buena predisposición y el interés que demostró por nuestro trabajo desde sus inicios. En segundo lugar, a la Sociedad del Canal de la Huerta y a su representante legal D. Federico Meziat que autorizó la realización de las excavaciones arqueológicas en la parcela propiedad de la sociedad. A Laura Hernández directora del Museo Arqueológico Municipal de Villena que amablemente accedió al préstamo de algunos materiales necesarios para la intervención de campo, y a Luz Pérez Amorós por su amabilidad y disposición en el acceso a las colecciones.

A Fernando Tendero por su asesoramiento. A D. Miguel Flor por la información de primera mano aportada en el mismo Arenal de la Virgen sobre las circunstancias en las que se realizaron los hallazgos durante las intervenciones de Soler. El profesor de la Universidad de Alicante, Mauro Hernández nos ayudó en el apartado logístico, facilitándonos alojamiento junto al equipo excavador del Cabezo Redondo. Con el profesor de la Universidad de Valencia, Joan Bernabeu tuvimos la oportunidad de discutir sobre aspectos metodológicos previos a la intervención; su ayuda se tradujo también en la cesión de una estación total fundamental en los trabajos de campo.