




RED SECUNDARIA: ZONAS VERDES	
	AL : Area de Juego
	AL.1 : 1776.36 m <sup>2</sup>
	AL.2 : 1110.26 m <sup>2</sup>
	AL.3 : 963.49 m <sup>2</sup>
	AL.4 : 946.95 m <sup>2</sup>
	AL.5 : 619.45 m <sup>2</sup>
	AL.6 : 123.45 m <sup>2</sup>
	AL.7 : 728.23 m <sup>2</sup>
	AL.8 : 323.79 m <sup>2</sup>
	AL.9 : 432.00 m <sup>2</sup>
	AL.10 : 689.07 m <sup>2</sup>
	AL.11 : 264.84 m <sup>2</sup>
	AL.12 : 247.25 m <sup>2</sup>
	AL.13 : 335.33 m <sup>2</sup>
	AL.14 : 291.83 m <sup>2</sup>
	AL.15 : 213.97 m <sup>2</sup>
	AL.16 : 240.80 m <sup>2</sup>
	AL.17 : 953.60 m <sup>2</sup>
	AL.18 : 624.27 m <sup>2</sup>
	AL.19 : 194.62 m <sup>2</sup>
	AL.20 : 272.22 m <sup>2</sup>
	AL.21 : 153.11 m <sup>2</sup>
	AL.22 : 267.02 m <sup>2</sup>
	AL.23 : 831.74 m <sup>2</sup>
	<b>TOTAL : 12603.65 m<sup>2</sup></b>
	JL : Jardines
	JL.1 : 14950.30 m <sup>2</sup>
	JL.2 : 14397.75 m <sup>2</sup>
	JL.3 : 5208.90 m <sup>2</sup>
	<b>TOTAL : 34556.95 m<sup>2</sup></b>



**PLAN ESPECIAL DE PROTECCION Y CONSERVACION DEL CASCO HISTORICO-ARTISTICO DE LA CIUDAD DE VILLENA**



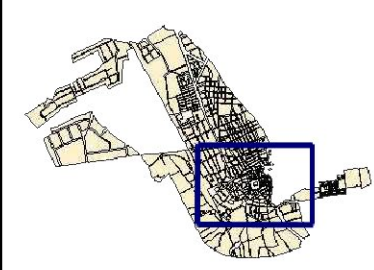


PROMOTOR : M.I. AYUNTAMIENTO DE VILLENA


PLANO DE :  
**RED SECUNDARIA : ZONAS VERDES**

	Area de Juego AL Sup. 12603.65 m <sup>2</sup>
	Jardines JL Sup. 34556.95 m <sup>2</sup>
	Delimitación Propuesta Sup. 207033.90 m <sup>2</sup>

FECHA : 19 de Julio de 2013	PLANO NUMERO : <b>P.5.3</b>	ESCALA : 1 : 1.000
MODIFICACION Modifica a Diciembre de 2008	ORDENACION	NUMERO DE EXPEDIENTE 1235 / 03



POR EL EQUIPO REDACTOR  
ESTUDIO DE ARQUITECTURA VILLENA S.L.



ARQUITECTO  
JOSE MIGUEL ESQUEMBRE MENOR